

## HOTĂRÂRE

privind înscrierea în cartea funciara a imobilului, „Camin cultural Broșteni”, situat pe strada Evanghelie Zappa, nr.2, sat Brosteni, comuna Ion Roată

CONSILIUL LOCAL AL COMUNEI ION ROATĂ, JUDEȚUL IALOMIȚA.

Având în vedere :

- referatul de aprobare nr.1123/16.05.2024 al primarului comunei Ion Roată;
- pozitia nr.19 din inventarul bunurilor care aparțin domeniului public al comunei Ion Roată, județul Ialomița, însușit prin Hotărârea Consiliului Local Ion Roată nr.20/1999, cu modificările și completările ulterioare și atestat în Anexa nr.35 la Hotărârea Guvernului nr.1353/2001 privind atestarea domeniului public al județului Ialomița, precum și al municipiilor, orașelor și comunelor din județul Ialomița, cu modificările și completările ulterioare.

Examinând :

- raportul nr.1124/16.05.2024 al compartimentului de specialitate;
- avizul nr.1125/16.05.2024 al comisiei economice;

În conformitate :

- prevederile art.286 alin.(1) și (4) și art.289 alin.(2) și (3) din Ordonanța de urgență a Guvernului nr.57/2019 privind Codul administrativ, cu modificările și completările ulterioare;

- prevederile art.5 din Hotărârea Guvernului nr.392/2020 privind aprobarea Normelor tehnice pentru întocmirea inventarului bunurilor care alcătuiesc domeniul public și privat al comunelor, al orașelor, al municipiilor și al județelor;

În temeiul:

- art.129 alin.2 lit.c și alin.6, art.139 alin.1 și 3 lit.g, art.196 alin.1, lit.a și art.607 alin.4 din Ordonanța de urgență a Guvernului nr.57/2019 privind Codul administrativ, cu modificările și completările ulterioare;

## HOTĂRĂȘTE

Art.1.Se aproba înscrierea în Cartea funciara a imobilului, „Camin cultural Broșteni”, situat pe str.Evanghelie Zappa, nr.2, sat Broșteni, comuna Ion Roată, compus din teren cu destinație curți construcții, în suprafața măsurată de 2434 mp, având ca vecinătăți, la Nord – Șoseaua București-Constanța, la Sud –CF 22962, la Vest – strada Evanghelie Zappa și CF 20572, la Est – CF 22947 și CF 23014,

precum și înscrisura construcției C1 – Camin cultural, cu regim de înălțime parter, edificat în anul 2020, cu suprafața construită la sol de 272 mp, domeniul public, proprietatea comunei Ion Roată.


Art.2.Comisia specială de inventariere a domeniului public al comunei Ion Roata, reglementată de art.289 alin.(2) și (3) din Ordonanța de urgență a Guvernului nr.57/2019 privind Codul administrativ, cu modificările și completările ulterioare și de art.5 din Hotărârea Guvernului nr.392/2020 privind aprobarea Normelor tehnice pentru întocmirea inventarului bunurilor care alcătuiesc domeniul public și privat al comunelor, al orașelor, al municipiilor și al județelor, va asigura actualizarea Inventarului bunurilor care aparțin domeniului public al comunei Ion Roata, cu imobilul care face obiectul prezentei hotărâri.

Art.3.Prezenta hotărâre se comunică prefectului județului Ialomița în vederea exercitării controlului cu privire la legalitate și se aduce la cunoștință publică prin grija secretarului general al comunei Ion Roată.


Art.4.Inventarul astfel completat, constituie anexă la statutul unității administrativ-teritoriale și se publică pe pagina de internet a instituției, [www.primariaionroata.ro](http://www.primariaionroata.ro), la secțiunea dedicată statutului comunei, precum și în monitorul oficial local.

PRESEDINTE DE SEDINTA,

Herea Ionel.



Contrasemneaza,  
Secretar al comunei Ion Roată  
Iordache Darius.



Nr.32.

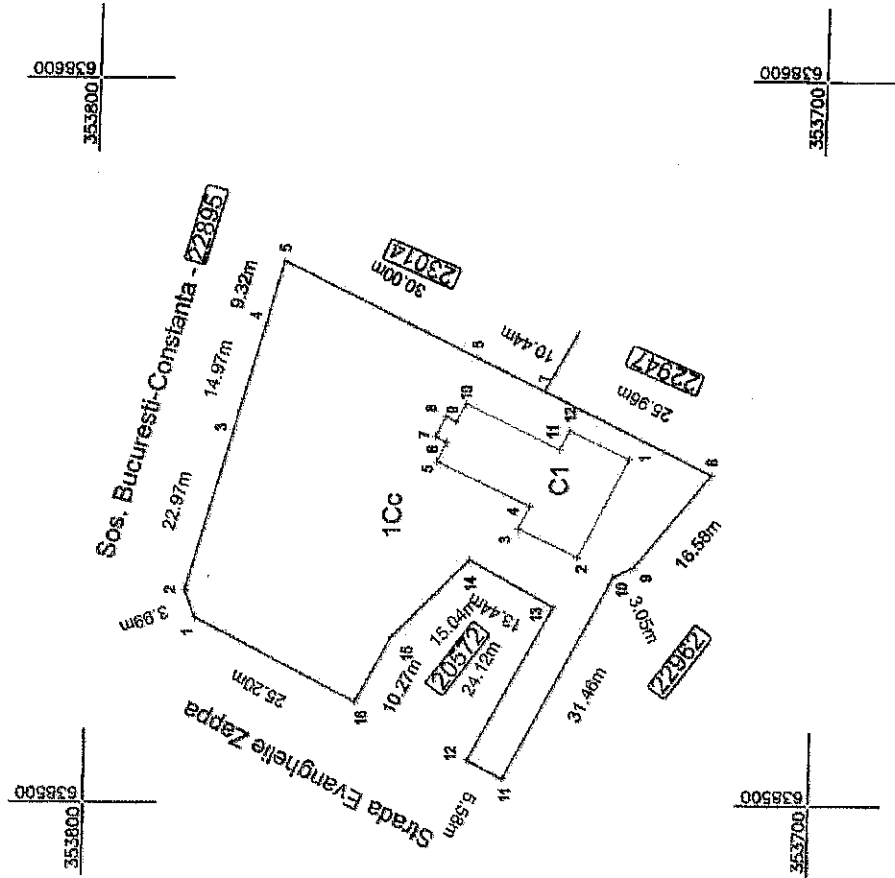
Adoptată la Ion Roată.

Astăzi 23.05.2024.

# PLAN DE AMPLASAMENT SI DELIMITARE A IMOBILULUI

scara 1:1000

Nr. cadastral	Suprafata masurata	Adresa
	2434 mp	Str. Evanghelie Zappa, nr. 2, Loc. Brosteni, jud. Ialomita
Cartea Funciara nr.		Unitate Administrativ Teritoriala (UAT)
		Ion Roata



A. Date referitoare la teren	
Nr. parcella folosinta	Suprafata (mp)
1	2434
Cc	Imobil imprejmuit pe toate laturile
I. o. l. a	
	2434
B. Date referitoare la constructii	
Cod	Suprafata construita la sol (mp)
C1	272.0
Camin cultural, suprafata construita desfasurata 272.0, an 2020	
Tota	
	272.0
Suprafata totala masurata a imobilului = 2434 mp	
Suprafata din act = 2434 mp	
Executant	Inspector
Valentina Carmen	
<p>Comuna Brosteni, jud. Ialomita</p> <p>Confirm introducerea imobilului in baza de date integrata si atribuirea numarului cadastral</p> <p>Stampila BCPI</p>	
<p>Seria RO/05 Nr. 1962</p> <p>VALENTINA CARMEN</p> <p>DATE SENSIBILE 2024</p>	